





LEGENDA:

- | | |
|---|--------------------------|
|  | Katastrální mapa |
|  | Zaměření |
|  | Hranice drážního pozemku |
|  | Zabezpečovací zařízení |

STÁVAJÍCÍ SÍŤ:

- | | |
|--|---|
| | CETIN - zaměřená a kótovaná, vnitřní STP |
| | CETIN - STP nezaměřená poloha |
| | CETIN - síť s NN, elektropřipojky |
| | ČEZ Distribuce - zařízení NN - nadzemní vedení |
| | ČEZ Distribuce - zařízení NN - podzemní vedení |
| | ČEZ Distribuce - zařízení VN - nadzemní vedení |
| | ČEZ Distribuce - zařízení VN - podzemní vedení |
| | ČEZ Distribuce - zařízení VVN - nadzemní vedení |
| | ČEZ Telco Pro Services |
| | GasNet NTL |
| | GasNet STL |
| | GasNet VTL |
| | GasNet ochranné pásmo |
| | SŽ - plyn |
| | SSZT |
| | SSZT - DK |
| | SSZT - zabezpečovací |
| | SSZT - sdělovací |
| | SEE |
| | SON - NN |
| | SON - kanalizace |
| | SON - vodovod |
| | ČD - Telematika |
| | VOS Chrudim - kanalizace |
| | VOS Chrudim - vodovod |
| | Omega Plus Chrudim |
| | EOP - horkovod |
| | EOP - nefunkční vedení |
| | EOP - sdělovací vedení |
| | EOP - teplovod |
| | EOP - kanalizace |
| | EOP - vodovod |
| | Technické služby Chrudim - veřejné osvětlení |

Orientační schéma:		<div style="display: flex; justify-content: space-between; align-items: center;"> <div> Ministerstvo dopravy Státní fond dopravní infrastruktury </div> </div>	
		Razítko oprávněné osoby:	
Podpis:		Datum:	
Revize:	Datum:	Popis:	Kontroloval:
000	3.2023	Definitivní odevzdání dokumentace	Mgr. Petr Vorel

Stavebník/Investor: Adresa:	Správa železnic, státní organizace Dlážděná 1003/7, 110 00 Praha 1	<div style="display: flex; justify-content: center; align-items: center;"> <div style="writing-mode: vertical-rl; transform: rotate(180deg); font-weight: bold; margin-right: 10px;">SPRÁVA ŽELEZNIC</div> </div>
Zástupce investora: Adresa:	Stavební správa východ Nerudova 1, 779 00 Olomouc	

Zhotovitel stavby:	Signal Projekt s.r.o.		
Adresa: Kontakt:	Videňská 55, 639 00 Brno T: +420 543 233 962 E: projekce@signalprojekt.cz		
Zhotovitel objektu:			
Adresa: Kontakt:			
Hlavní projektant (HIP): Mgr. Petr Vorel	Specialista: Mgr. Petr Vorel	Odpovědný projektant: Mgr. Petr Vorel	Zpracovatel: Klára Václavíková

Název stavby/akce:	Implementace ETCS Regional Chrudim - Borohrádek		Označení (S-kód): S622100092
Název části:	Koordinační situační výkres		Označení zhotovitele: 21-144-35-113
Název objektu:			Označení části: C.3 Označení objektu/komplexu:
Název přílohy: Název části přílohy:	Koordinační situační výkres km 14,0 - 14,4		Číslo přílohy: 003 Paré:
Kraj: Pardubický	Katastrální území: Chrudim [654299]	TUDU: viz textová část	
Stupeň dokumentace: DUSP	Datum zpracování: 3.2023	Formáty: 6 x A4	Měřítko: 1:500

S-kód: S 6 2 2 1 0 0 0 9 2 - | O U S P - | C 3 X X X - X X X X X X X X X - X X - X - 0 0 1 3 - 0 0 0 0
 (Přestor pro další informace)